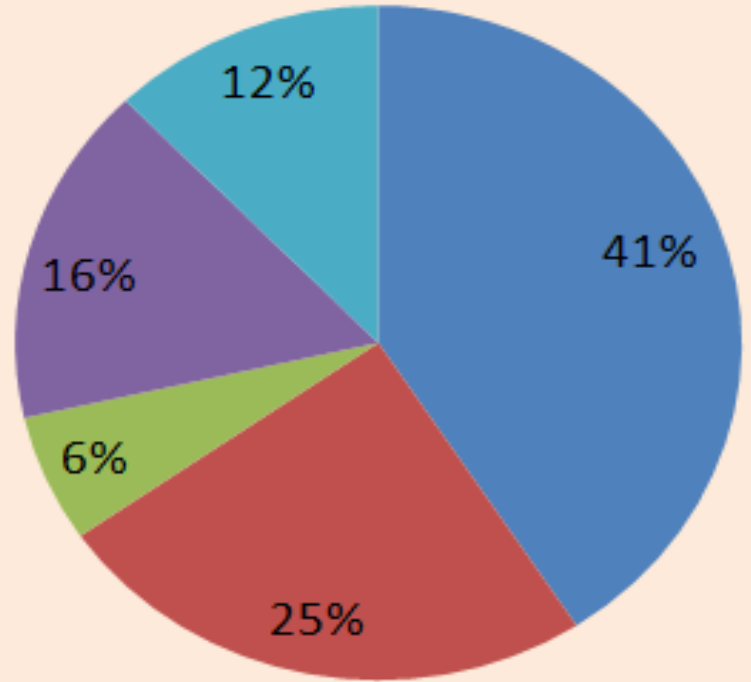


A map of the African continent is shown in the background, rendered in a light blue and white color scheme with a grid overlay. The text is overlaid on the map.

**Країнознавчі уявлення школярів про
Африку: рух від стереотипів до
об'єктивного знання**

Кількість виділених годин у навчальному році



- Європа
- Азія
- Океанія
- Америка
- Африка

20 годин*

7 країн + Україна

12 годин

3 країни

3 години

1 країна

8 години


3 країни

6 години




2 країни

Аналіз підручників "Географія 10 клас" (2)

Профільний рівень



Рівень стандарту



Структура розділів

Загальна характеристика

ГТТ регіону

Населення

Природні умови

Господарство

Зв'язки з Україною

Країни Африки*

Єгипет

ТАР

Нігерія**

Завдання: написати відомі факти/асоціації про Африку/країни Африки

10-12 років



13-14 років

15-17 років



18-20 років

Верблюд, Єгипет, море, спека, пустеля

Тварини

10-12 років

Манго



Жара, нема води,
нема їди, всі бідні

Спека, нема води

Пустеля, вода, кенгуру, чорношкірі люди, міраж

Там нема води , там спекотно, там багато негрів,там мало їди , найбагатша країна в африці- ПАР

Тепло,пустелі,люди,сонце

Єгипет, море, погане навчання, хороший клімат, бідність населення

Пустелі,спека, суха,пальми, каньйони.

- 1.Великий материк
- 2.бідність та низький розвиток населення
- 3.привітність



13-14 років

Африка це та країна у якій є спекотноо . Там де ростуть пальми . Це та країна яка потребує допомоги .

Дорогоцінні каміння, бідність, чорношкірі люди.

1.Спекотний клімат 2. Дотепер є племена 3. У Африці є багато цікавих тварин та рослин 4. Є бідні і багаті країни 5. Гора Кіліманджаро

Багато тварин, красива природа, жара, цікаві дерева

Сахара

Бідні, голод, спекотно, чорні, немає інтернету

Чорні люди, мало води, біднота, наркотики, спекотно

Бідність. Погана економіка. Недоїдання, проблеми з питною водою. Забрудненість. Неefективність використання земельних площ, ділянок.

15-17років



Сахара

Спека, екзотика, пустелі, бідність, чорношкірі

Ебола, нестача питної води, жінки з важким грузом на голові, екзотичні племена, танці на похоронах

Чорні люди, дикі тварини, пустеля, дерева, їда африканська

1.Країни, що розвиваються. 2. Використовуються ручні знаряддя праці. 3. У Африці знаходиться найбільша пустеля - Сахара. 4. Малозабезпеченість водними ресурсами. 5. Розвинене рослинництво.

Голод, неписьемність, різноманіття племен, бідність, нестача питної води

Гарячий континент, багато чорношкірих африканців, поширення хвороб і громадянських конфліктів, демографічний вибух, бідність.

Жирафи та верблюди) пустеля) міграції тварин в пошуках води та їди) сезонні опади в тропіках) переважна бідність населення

Спека, Ніл, Жираф, бідність, пустеля

Бідність, нестача питної води, туризм, спека, пустелі

Бідність, спека, мало їжі і води, афроамериканці

Жара Пустелі Крокодили
Жирафа Слон

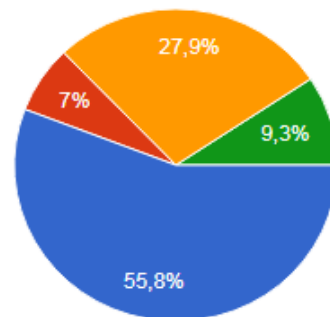
Африка найспекотніший континент; найбільша пустеля світу Сахара; тільки в Африці живуть жирафи, зебри, шимпанзе; там є найвища гора - Кіліманджаро(вулкан);



18-20 років

Чи було б цікаво вам дізнатись більше про Африку?

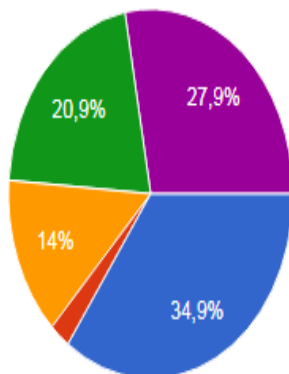
43 відповіді



- так
- ні
- більше так, ніж ні
- більше ні, ніж так

Чи було б перспективним для України ведення торгівлі з країнами Африки

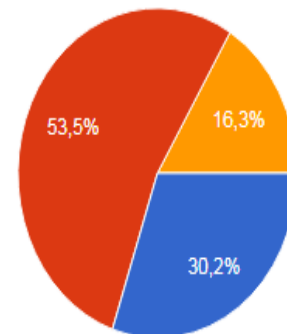
43 відповіді



- так
- ні
- більше так, ніж ні
- більше ні, ніж так
- не маю уявлення

Рівень викладання у вашому навчальному закладі ви можете оцінити як...

43 відповіді



- відмінний
- задовільний
- низький

Висновки

Можна зробити висновки, що рівень знань опитуваних стосовно країн Африки має потребу/можливість удосконалення;

країни Африки потребують більшої уваги та дослідження їх особливостей



1. НАВЧАЛЬНІ ПРОГРАМИ 10-11 КЛАСІВ.URL:

<https://mon.gov.ua/ua/osvita/zagalna-serednya-osvita/navchalni-programi/navchalni-programi-dlya-10-11-klasiv>

2. Електронні підручники "Географія 10 клас". URL:

<https://lib.imzo.gov.ua/yelektronn-vers-pdruchnikv/10-klas/19-geografya-10-klas/>